








Carte A1-PU-4

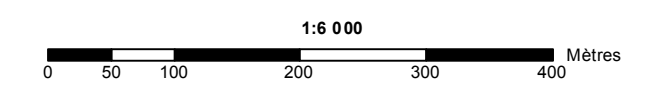
**Schéma
d'aménagement révisé**

Règlement numéro 19-18-2
modifiant le règlement 8-98

Nom du périmètre d'urbanisation :
Village de South Bolton
Municipalité :
Bolton-Est

Légende

-  Contour du périmètre d'urbanisation
-  Cours d'eau permanent
-  Cours d'eau intermittent
-  Plan d'eau
-  Zone de contrainte naturelle



Faisant partie intégrante du projet de règlement 19-18
COPIE CERTIFIÉE CONFORME

Secrétaire-trésorier _____ Date _____

Source :
Ce produit comporte de l'information géographique
de base provenant du Gouvernement du Québec
© Gouvernement du Québec, tous droits réservés
Orthophotographie 2013

Réalisation :
MRC de Memphrémagog
20 mars 2019